












BR. 1
1:1000


-  **ZAŠTIĆENO OBALNO PODRUČJE MORA (ZOP)**
PROSTOR OGRANIČENJA (1000 m KOPNO, 300 m MORE), LINIJA OBALE, 25 m, 70 m i 100 m OD OBALNE LINIJE


- RAZVOJ I UREĐENJE POVRŠINA NASELJA**
-  GRAĐEVINSKO PODRUČJE NASELJA - IZGRAĐENI DIO
-  GRAĐEVINSKO PODRUČJE NASELJA - NEIZGRAĐENI DIO
-  NEUREĐENI NEIZGRAĐENI DIO GRAĐEVINSKOG PODRUČJA

- RAZVOJ I UREĐENJE POVRŠINA IZDVOJENE NAMJENE IZVAN NASELJA**
-  DRUŠTVENA NAMJENA - NEIZGRAĐENI DIO D9 - VATROGASCI
-  GROBLJE - IZGRAĐENI / NEIZGRAĐENI DIO

- PODRUČJA POSEBNIH UVJETA KORIŠTENJA**
-  POVIJESNA SEOSKA CJELINA I ETNOLOŠKA BAŠTINA
-  POJEDINAČNA KULTURNA DOBRA
-  ARHEOLOŠKO PODRUČJE
-  KULTURNO POVIJESNE VRIJEDNOSTI POJEDINAČNI OBJEKTI



- PODRUČJA I DIJELOVI PRIMJENE PLANSKIH MJERA ZAŠTITE**
-  OBUHVAT IZRADE URBANISTIČKOG PLANA UREĐENJA (UPU)

- LUČKO PODRUČJE**
-  LUKA OTVORENA ZA JAVNI PROMET - KOPNENI I MORSKI DIO

-  VI. CILJANE IZMJENE I DOPUNE PLANA

VI. CILJANE IZMJENE I DOPUNE PROSTORNOG PLANA UREĐENJA GRADA NOVALJE



Županija: LIČKO-SENJSKA ŽUPANIJA		
Grad: GRAD NOVALJA		
Naziv prostornog plana: VI. CILJANE IZMJENE I DOPUNE PROSTORNOG PLANA UREĐENJA GRADA NOVALJE		
Naziv kartografskog prikaza: GRAĐEVINSKA PODRUČJA NASELJA LUN - TOVARNELE, LUN		
Broj kartografskog prikaza: 5.1.1.	Mjerilo kartografskog prikaza: 1:5000	
Odluka o izradi Plana (službeno glasilo): "Županijski glasnik" Ličko - senjske županije broj 29/22 i 23/23		Odluka predstavničkog tijela o donošenju plana (službeno glasilo): "Županijski glasnik" Ličko - senjske županije broj 35/23
Javna rasprava (datum objave): "Zadarski list" od 26. kolovoza 2023.		Javni uvid održan: od 29. kolovoza do 27. rujna 2023. godine
Pečat tijela odgovornog za provođenje javne rasprave:		Odgovorna osoba za provođenje javne rasprave: Gordana Vuković, dipl.ing.arh.
Suglasnost prema članku 108. Zakona o prostornom uređenju (Narodne novine br. 153/13, 65/17, 114/18, 39/19, 98/19 i 67/23) Br. suglasnosti KLASA: 350-02/23-14/26, URBROJ: 531-08-1-1-23-6, datum: 15. prosinac 2023.		
Mišljenje prema članku 107. Zakona o prostornom uređenju (Narodne novine br. 153/13, 65/17, 114/18, 39/19, 98/19 i 67/23) KLASA: 350-02/22-01/12, URBROJ: 2125-64-23-05, datum: 13. prosinca 2023.		
Pravna osoba/tijelo koje je izradilo Plan: URBANISTIČKI INSTITUT HRVATSKE d.o.o. Frane Petrića 4, 10000 Zagreb 		
Pečat pravne osobe/tijela koje je izradilo Plan:		Odgovorna osoba: mr.sc. Ninoslav Dusper, dipl.ing.arh.
Odgovorni voditelj izrade Plana: Tamara Mihinjač Pleše, dipl.ing.arh.		
Stručni tim u izradi Plana: Tamara Mihinjač Pleše, dipl.ing.arh. Dunja Ožvatić, dipl.ing.arh. Ana Topić, mag.ing.arh. i urb.		Karlo Ivancić, mag.ing.arh. i urb. Katarina Vukojević, bacc.ing.aedif. Daniela Nagradić, mag.ing.prosp.arh.
Pečat predstavničkog tijela:		Predsjednik predstavničkog tijela: Matej Guščić, struč.spec.oec.
Istovjetnost ovog prostornog plana s izvornikom ovjerava: ime, prezime i potpis		Pečat nadležnog tijela: